




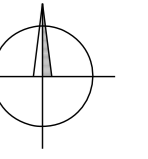


7. ORIENTAČNÍ STUDIE ZASTAVĚNOSTI POZEMKŮ

LEGENDA:

-  VYMEZENÍ ŘEŠENÉ PLOCHY
-  HRANICE STAVEBNÍCH POZEMKŮ
-  NAVRŽENÉ MÍSTNÍ KOMUNIKACE OBSLUŽNÉ A STEZKY PRO CHODCE
-  STÁVAJÍCÍ KOMUNIKACE A PLOCHY
-  ULIČNÍ ČÁRA (MINIMÁLNÍ ODSTUP BUDOVY OD KOMUNIKACE)
-  VZDÁLENOST 20 m, 30 m a 50 m OD OKRAJE LESNÍCH POZEMKŮ (OCHRANNÉ PÁSMA LESA - 50 m)
-  BEZPEČNOSTNÍ PÁSMA VYSOKOTLAKÉHO PLYNOVODU
-  OCHRANNÉ PÁSMA VZDUŠENÉHO VEDENÍ VYSOKÉHO NAPĚTÍ
-  OCHRANNÉ PÁSMA HŘBITOVA
-  VODNÍ TOKY A PLOCHY
-  POZEMKY URČENÉ K PLNĚNÍ FUNKCE LESA
-  PROSTOROVÉ USPOŘÁDÁNÍ OBJEKTŮ
- 7** POŘADOVÉ ČÍSLO STAVEBNÍHO POZEMKU

VÝMĚRA ZASTAVITELNÉ PLOCHY Z50: 6,82 ha



PROJEKTOVÁ ČINNOST, URBANISMUS, ÚZEMNÍ PLÁNOVÁNÍ, EKOLOGIE, GIS

**URBANISTICKÉ STŘEDISKO OSTRAVA, s.r.o.**

OSTRAVA s.r.o. Spartakovců 3, Ostrava-Poruba, 70800

tel: 596 939 530, 596 939 531

ZODP.PROJEKTANT :	ING.ARCH.VLADIMÍRA FUSKOVÁ		
ZPRACOVATEL :	ING.ARCH.V. FUSKOVÁ, ING. V. ŠKVAIN, ING. J. ŠKVAIN, ING. M. SOCHOROVÁ		
OBJEDNATEL :	OBEC HURVALDY	DATUM :	ŘÍJEN 2012