












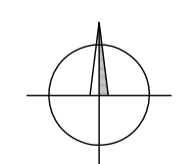
# ÚZEMNÍ STUDIE ZASTAVITELNÉ PLOCHY Z40

## 7. ORIENTAČNÍ STUDIE ZASTAVĚNOSTI POZEMKŮ 1 : 1 000

### LEGENDA:

-  VYMEZENÍ ŘEŠENÉ PLOCHY
-  HRANICE STAVEBNÍCH POZEMKŮ
-  PLOCHY VEŘEJNÝCH PROSTRANSTVÍ V ŘEŠENÉ PLOŠE
-  NAVRŽENÉ MÍSTNÍ KOMUNIKACE OBSLUŽNÉ
-  STÁVAJÍCÍ KOMUNIKACE A PLOCHY
-  ULIČNÍ ČÁRA (MINIMÁLNÍ ODSUP BUDOVY OD KOMUNIKACE)
-  OCHRANNÉ PÁSMO VZDUŠNÉHO VEDENÍ VN ( - - - 10 m - - - 7 m od krajního vodiče vedení)
-  VZDÁLENOST 50 m, 30 m a 20 m OD OKRAJE LESNÍCH POZEMKŮ
-  POZEMKY URČENÉ K PLNĚNÍ FUNKCE LESA
-  PROSTOROVÉ USPOŘÁDÁNÍ OBJEKTŮ
-  POŘADOVÉ ČÍSLO STAVEBNÍHO POZEMKU

VÝMĚRA ZASTAVITELNÉ PLOCHY Z40: 4,71 ha



PROJEKTOVÁ ČINNOST, URBANISMUS, ÚZEMNÍ PLÁNOVÁNÍ, EKOLOGIE, GIS  
**URBANISTICKÉ STŘEDISKO OSTRAVA, s.r.o.**  
 OSTRAVA s.r.o. Spartakovců 3, Ostrava-Poruba, 70800 tel: 596 939 530, 596 939 531

ZODP.PROJEKTANT :	ING.ARCH.VLADIMÍRA FUSKOVÁ
ZPRACOVATEL :	ING.ARCH.V. FUSKOVÁ, ING. V. ŠKVAJN, ING. J. ŠKVAJN, ING. M. SOCHOROVÁ
DATUM :	ČERVEN 2013

