










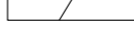

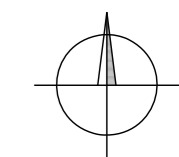


6. NÁVRH ZÁSOBOVÁNÍ PLYNEM A ELEKTRICKOU ENERGIÍ

LEGENDA:

-  VYMEZENÍ ŘEŠENÉ PLOCHY
-  HRANICE STAVEBNÍCH POZEMKŮ
-  HRANICE OSTATNÍCH POZEMKŮ
-  NAVRŽENÉ MÍSTNÍ KOMUNIKACE OBSLUŽNÉ, CHODNÍKY A STEZKY PRO CHODCE
-  STÁVAJÍCÍ KOMUNIKACE A PLOCHY
-  VODNÍ TOKY A PLOCHY
-  VEDENÍ VN - 22 KV NADZEMNÍ S OCHRANNÝM PÁSMEM - STAV (VODIČE BEZ IZOLACE)
-  VEDENÍ VN - 22 KV NADZEMNÍ - STAV (IZOLOVANÉ VODIČE)
-  VEDENÍ VN - 22 KV PODZEMNÍ KABELOVÉ- NÁVRH
-  DISTRIBUČNÍ TRAFOSTANICE - STAV/NÁVRH
-  VYSOKOTLAKÝ PLYNOVOD S BEZPEČNOSTNÍM PÁSMEM - STAV
-  STŘEDOTLAKÝ PLYNOVOD - STAV/NÁVRH
-  DÁLKOVÝ OPTICKÝ KABEL
- 7** POŘADOVÉ ČÍSLO STAVEBNÍHO POZEMKU

VÝMĚRA ZASTAVITELNÉ PLOCHY Z43: 3,34 ha



PROJEKTOVÁ ČINNOST, URBANISMUS, ÚZEMNÍ PLÁNOVÁNÍ, EKOLOGIE, GIS
URBANISTICKÉ STŘEDISKO OSTRAVA, s.r.o.
 Ostrava s.r.o. Spartakovců 3, Ostrava-Poruba, 70800 tel: 596 939 530, 596 939 531

ZODP.PROJEKTANT :	ING.ARCH.VLADIMÍRA FUSKOVÁ	
ZPRACOVATEL :	ING.ARCH.V. FUSKOVÁ, ING. V. ŠKVAIN, ING. J. ŠKVAIN, ING. M. SOCHOROVÁ	
OBJEDNATEL :	OBEC HUKVALDY	DATUM : ŘÍJEN 2012

