













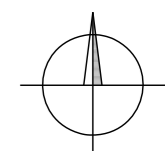
5. NÁVRH ZÁSOBOVÁNÍ VODOU A LIKVIDACE ODPADNÍCH VOD

LEGENDA:

-  VYMEZENÍ ŘEŠENÉ PLOCHY
-  HRANICE STAVEBNÍCH POZEMKŮ
-  HRANICE OSTATNÍCH POZEMKŮ
-  NAVRŽENÉ MÍSTNÍ KOMUNIKACE OBSLUŽNÉ, CHODNÍKY A STEZKY PRO CHODCE
-  STÁVAJÍCÍ KOMUNIKACE A PLOCHY
-  VODNÍ TOKY A PLOCHY
-  GRAVITAČNÍ ŘADY PITNÉ VODY - STAV
-  STOKY JEDNOTNÉ KANALIZACE - STAV
-  STOKY DEŠŤOVÉ KANALIZACE - STAV
-  GRAVITAČNÍ ŘADY PITNÉ VODY
-  GRAVITAČNÍ STOKY SPLAŠKOVÉ KANALIZACE
-  STOKY DEŠŤOVÉ KANALIZACE

7 POŘADOVÉ ČÍSLO STAVEBNÍHO POZEMKU

VÝMĚRA ZASTAVITELNÉ PLOCHY Z43: 3,34 ha



PROJEKTOVÁ ČINNOST, URBANISMUS, ÚZEMNÍ PLÁNOVÁNÍ, EKOLOGIE, GIS

**URBANISTICKÉ STŘEDISKO OSTRAVA, s.r.o.**

OSTRAVA s.r.o.

Spartakovců 3, Ostrava-Poruba, 70800

tel: 596 939 530, 596 939 531

ZODP.PROJEKTANT : ING.ARCH.VLADIMÍRA FUSKOVÁ

ZPRACOVATEL : ING.ARCH.V. FUSKOVÁ, ING. V. ŠKVAIN, ING. J. ŠKVAIN, ING. M. SOCHOROVÁ

OBJEDNATEL : OBEC HUKVALDY

DATUM : ŘÍJEN 2012

