












ÚZEMNÍ STUDIE ZASTAVITELNÉ PLOCHY Z40

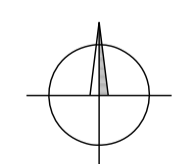
5. NÁVRH ZÁSOBOVÁNÍ VODOU A LIKVIDACE ODPADNÍCH VOD

1 : 1 000

LEGENDA:

-  VYMEZENÍ ŘEŠENÉ PLOCHY
 -  HRANICE STAVEBNÍCH POZEMKŮ
 -  NAVRŽENÉ KOMUNIKACE A PLOCHY
 -  OSTATNÍ KOMUNIKACE NEŘEŠENÉ ÚZEMNÍ STUDIÍ
 -  STÁVAJÍCÍ KOMUNIKACE A PLOCHY
 -  GRAVITAČNÍ ŘADY PITNÉ VODY - STAV
 -  STOKY DEŠŤOVÉ KANALIZACE - STAV
 -  HRANICE STANOVENÉHO ZÁPLAVOVÉHO ÚZEMÍ ONDŘEJNICE
 -  GRAVITAČNÍ ŘADY PITNÉ VODY
 -  GRAVITAČNÍ STOKY SPLAŠKOVÉ KANALIZACE
 -  STOKY DEŠŤOVÉ KANALIZACE
- 7 POŘADOVÉ ČÍSLO STAVEBNÍHO POZEMKU

VÝMĚRA ZASTAVITELNÉ PLOCHY Z40: 4,71 ha



PROJEKTOVÁ ČINNOST, URBANISMUS, ÚZEMNÍ PLÁNOVÁNÍ, EKOLOGIE, GIS
URBANISTICKÉ STŘEDISKO OSTRAVA, s.r.o.
 OSTRAVA s.r.o. Spartakovců 3, Ostrava-Poruba, 70800 tel: 596 939 530, 596 939 531

ZODP.PROJEKTANT :	ING.ARCH.VLADIMÍRA FUSKOVÁ
ZPRACOVATEL :	ING.ARCH.V. FUSKOVÁ, ING. V. ŠKVAIN, ING. J. ŠKVAIN, ING. M. SOCHOROVÁ
DATUM :	ČERVEN 2013

