









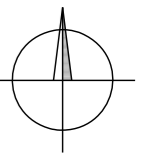


5. NÁVRH ZÁSOBOVÁNÍ VODOU A LIKVIDACE ODPADNÍCH VOD

LEGENDA:

-  VYMEZENÍ ŘEŠENÉ PLOCHY
-  HRANICE STAVEBNÍCH POZEMKŮ
-  NAVRŽENÉ MÍSTNÍ KOMUNIKACE OBSLUŽNÉ
-  NAVRŽENÉ PLOCHY SJEZDŮ
-  STÁVAJÍCÍ KOMUNIKACE A PLOCHY
-  GRAVITAČNÍ ŘADY PITNÉ VODY - STAV
-  STOKY DEŠŤOVÉ KANALIZACE - STAV
-  GRAVITAČNÍ ŘADY PITNÉ VODY - NÁVRH
-  GRAVITAČNÍ STOKY SPLAŠKOVÉ KANALIZACE - NÁVRH
-  STOKY DEŠŤOVÉ KANALIZACE - NÁVRH
- 7** POŘADOVÉ ČÍSLO STAVEBNÍHO POZEMKU

VÝMĚRA ZASTAVITELNÉ PLOCHY Z38: 2,53 ha



PROJEKTOVÁ ČINNOST, URBANISMUS, ÚZEMNÍ PLÁNOVÁNÍ, EKOLOGIE, GIS

URBANISTICKÉ STŘEDISKO OSTRAVA, s.r.o.

Spartakovců 3, Ostrava-Poruba, 70800

tel: 596 939 530, 596 939 531

ZODP.PROJEKTANT : ING.ARCH.VLADIMÍRA FUSKOVÁ

ZPRACOVATEL : ING.ARCH.V. FUSKOVÁ, ING. V. ŠKVAIN, ING. J. ŠKVAIN, ING. M. SOCHOROVÁ

OBJEDNATEL : OBEC HUKVALDY

DATUM : ŘÍJEN 2012

