


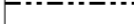




ÚZEMNÍ STUDIE ZASTAVITELNÉ PLOCHY Z43

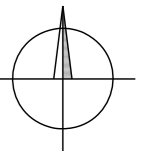
4. NÁVRH DOPRAVNÍHO ŘEŠENÍ

1 : 1 000

LEGENDA:

-  VYMEZENÍ ŘEŠENÉ PLOCHY
-  HRANICE STAVEBNÍCH POZEMKŮ
-  HRANICE OSTATNÍCH POZEMKŮ
-  PLOCHY VEŘEJNÝCH PROSTRANSTVÍ V ŘEŠENÉ PLOŠE Z43
-  NAVRŽENÉ MÍSTNÍ KOMUNIKACE OBSLUŽNÉ
-  NAVRŽENÉ CHODNÍKY A STEZKY PRO CHODCE
-  STÁVAJÍCÍ KOMUNIKACE A PLOCHY
-  ULIČNÍ ČÁRA (MINIMÁLNÍ ODSTUP BUDOVY OD KOMUNIKACE)
-  VZDÁLENOST 20 m, 30 m a 50 m OD OKRAJE LESNÍCH POZEMKŮ (OCHRANNÉ PÁSMO LESA - 50 m)
-  VODNÍ TOKY A PLOCHY
-  POZEMKY URČENÉ K PLNĚNÍ FUNKCE LESA
-  POZEMKY URČENÉ PRO VÝSTAVBU RODINNÝCH DOMŮ
- 7** POŘADOVÉ ČÍSLO STAVEBNÍHO POZEMKU

VÝMĚRA ZASTAVITELNÉ PLOCHY Z43: 3,34 ha



PROJEKTOVÁ ČINNOST, URBANISMUS, ÚZEMNÍ PLÁNOVÁNÍ, EKOLOGIE, GIS

URBANISTICKÉ STŘEDISKO OSTRAVA, s.r.o.

OSTRAVA s.r.o.

Spartakovců 3, Ostrava-Poruba, 70800

tel: 596 939 530, 596 939 531

ZODP.PROJEKTANT : ING.ARCH.VLADIMÍRA FUSKOVÁ

ZPRACOVATEL : ING.ARCH.V. FUSKOVÁ, ING. V. ŠKVAIN, ING. J. ŠKVAIN, ING. M. SOCHOROVÁ

OBJEDNATEL : OBEC HUKVALDY

DATUM : ŘÍJEN 2012