


ÚZEMNÍ STUDIE ZASTAVITELNÉ PLOCHY Z40

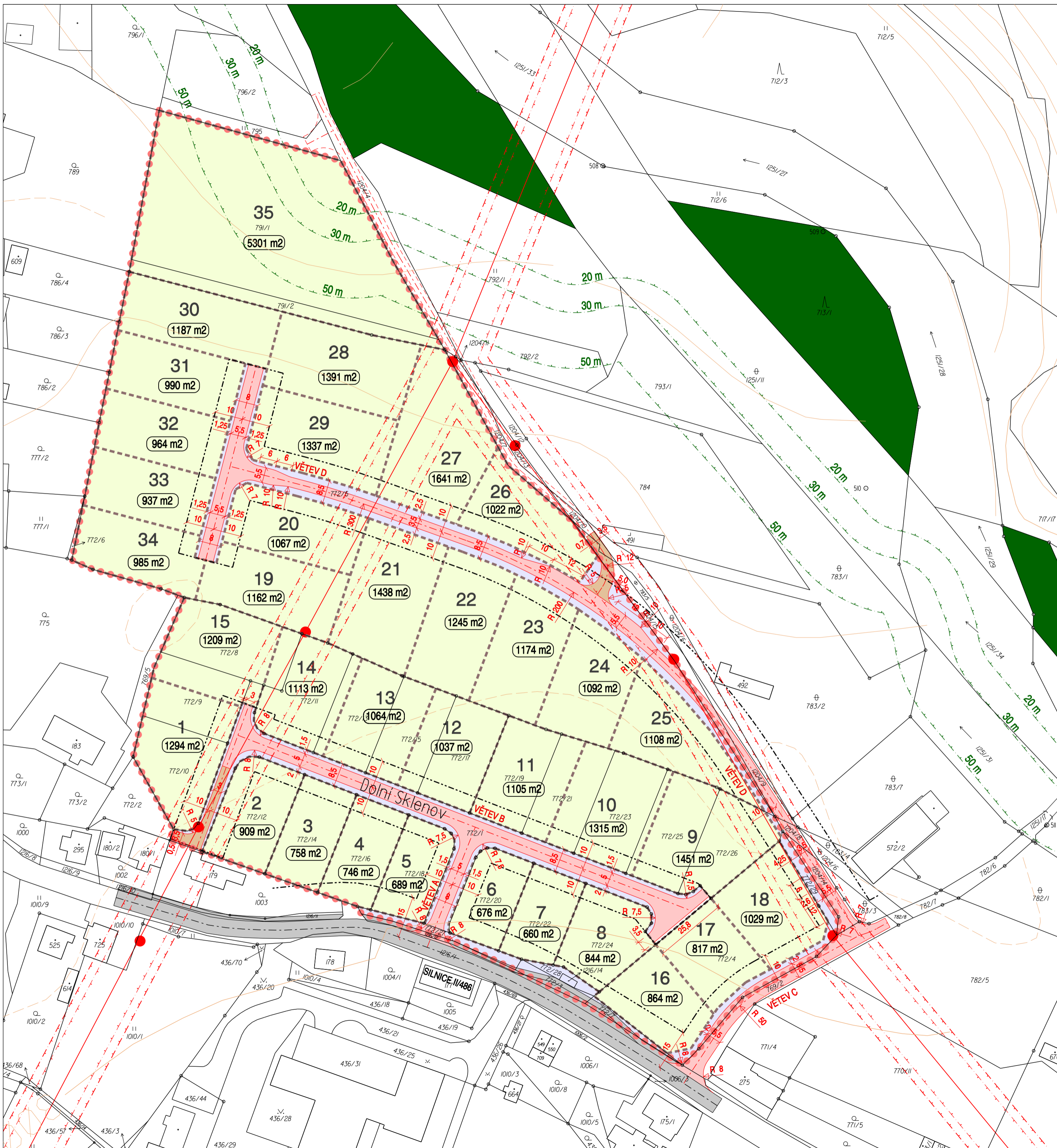
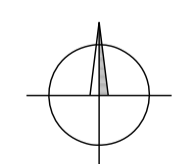
4. NÁVRH DOPRAVNÍHO ŘEŠENÍ


1 : 1 000

LEGENDA:

-  VYMEZENÍ ŘEŠENÉ PLOCHY
-  HRANICE STAVEBNÍCH POZEMKŮ
-  PLOCHY VEŘEJNÝCH PROSTRANSTVÍ V ŘEŠENÉ PLOŠE
-  NAVRŽENÉ MÍSTNÍ KOMUNIKACE OBSLUŽNÉ
-  NAVRŽENÉ ÚČELOVÉ KOMUNIKACE
-  OSTATNÍ KOMUNIKACE NEŘEŠENÉ ÚZEMNÍ STUDIÍ
-  STÁVAJÍCÍ KOMUNIKACE A PLOCHY
-  ULIČNÍ ČÁRA (MINIMÁLNÍ ODSTUP BUDOVY OD KOMUNIKACE)
-  VZDUŠNÉ VEDENÍ VN VČETNĚ OCHRANNÉHO PÁSMÁ (- - - 10 m - - - 7 m od krajního vodiče vedení)
-  VZDÁLENOST 50 m, 30 m a 20 m OD OKRAJE LESNÍCH POZEMKŮ
-  POZEMKY URČENÉ K PLNĚNÍ FUNKCE LESA
-  POZEMKY URČENÉ PRO VÝSTAVBU RODINNÝCH DOMŮ
- 7** POŘADOVÉ ČÍSLO STAVEBNÍHO POZEMKU

VÝMĚRA ZASTAVITELNÉ PLOCHY Z40: 4,71 ha



	PROJEKTOVÁ ČINNOST, URBANISMUS, ÚZEMNÍ PLÁNOVÁNÍ, EKOLOGIE, GIS	
	URBANISTICKÉ STŘEDISKO OSTRAVA, s.r.o. Ostrava s.r.o. Spartakovců 3, Ostrava-Poruba, 70800 tel: 596 939 530, 596 939 531	
ZODP.PROJEKTANT : ING.ARCH.VLADIMÍRA FUSKOVÁ		
ZPRACOVATEL : ING.ARCH.V. FUSKOVÁ, ING. V. ŠKVAJN, ING. J. ŠKVAJN, ING. M. SOCHOROVÁ		
		DATUM : ČERVEN 2013