





ÚZEMNÍ STUDIE ZASTAVITELNÉ PLOCHY Z40

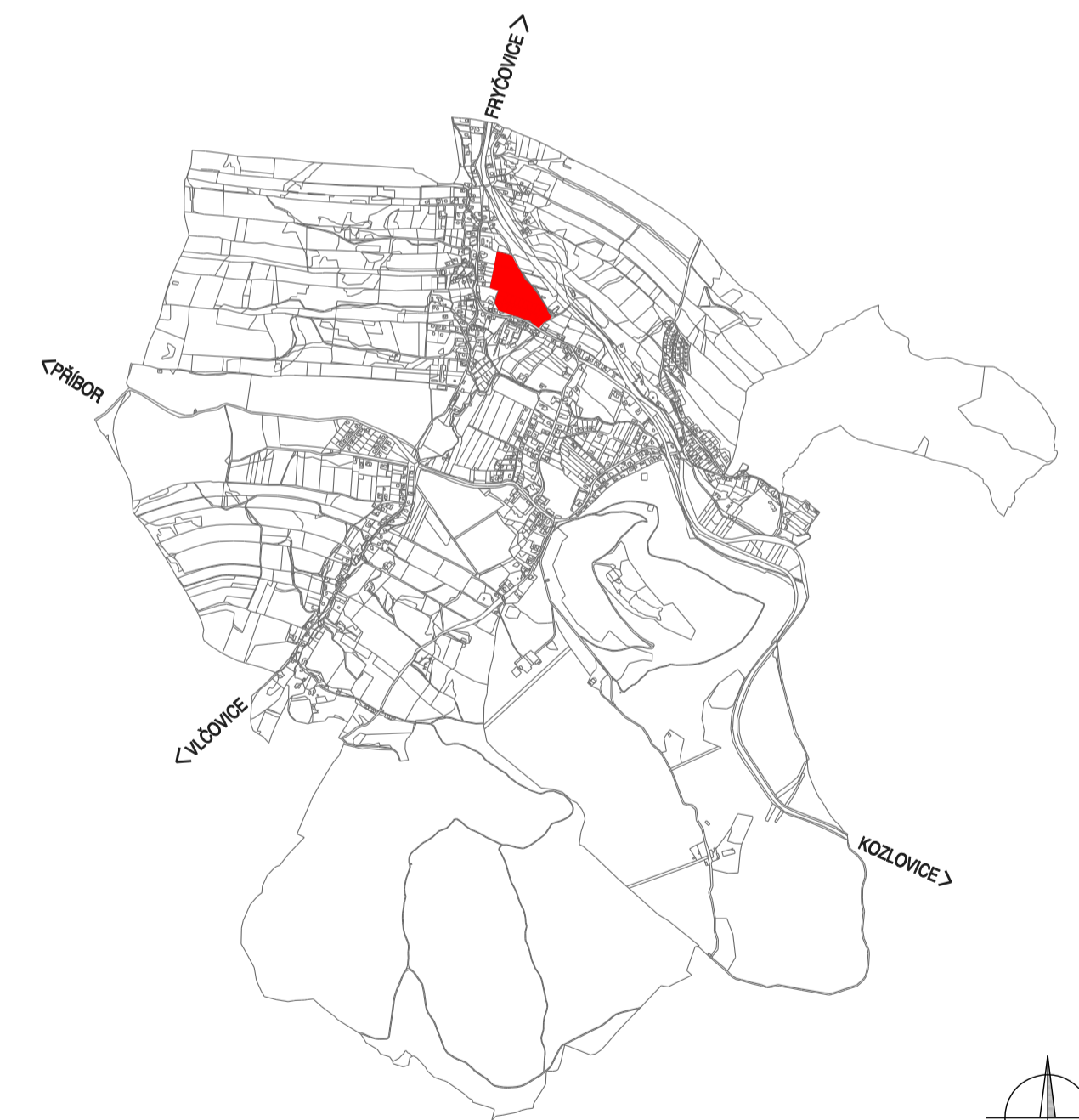
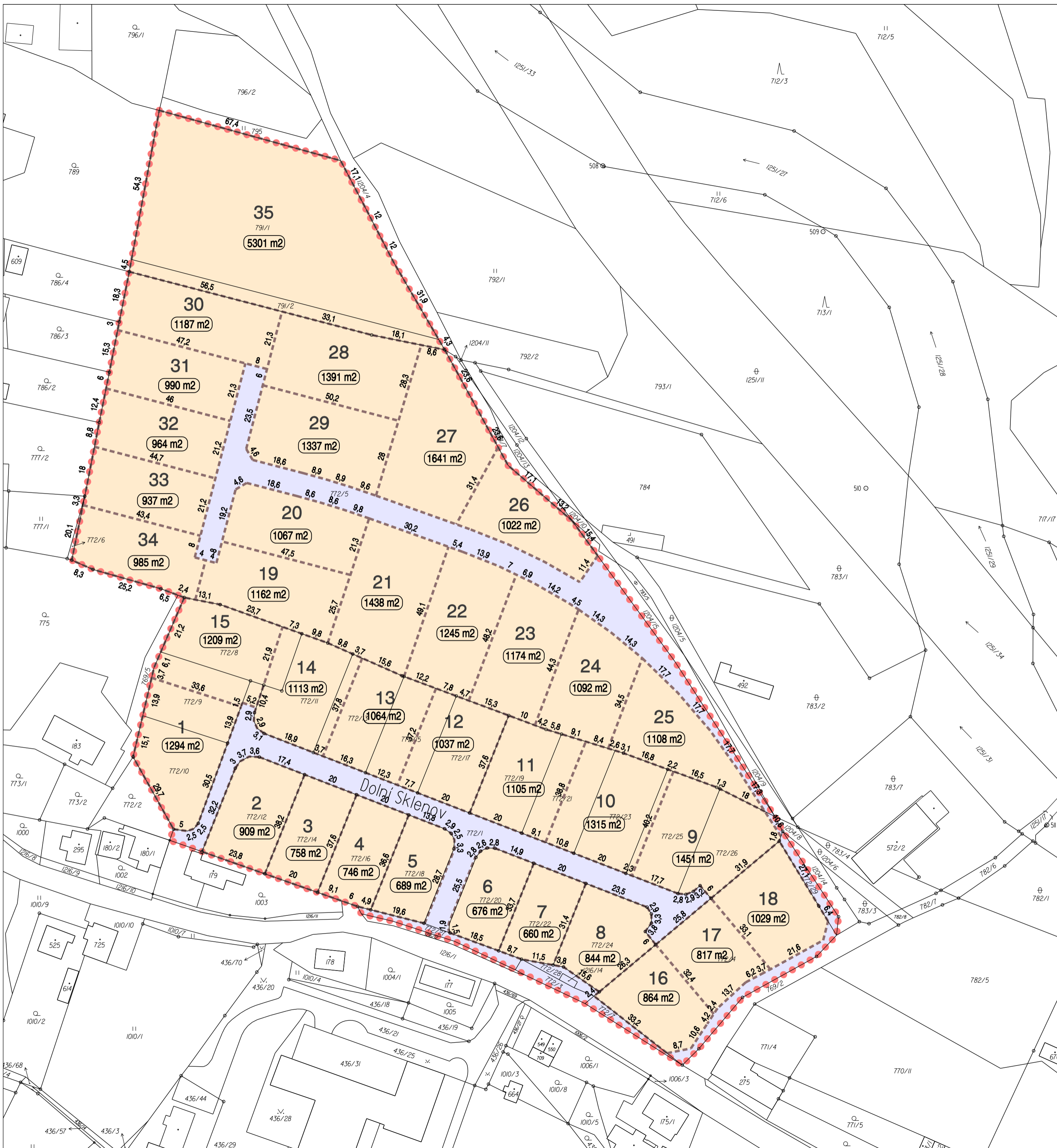
3. NÁVRH ČLENĚNÍ PLOCHY NA POZEMKY

1 : 1 000

LEGENDA:

-  VYMEZENÍ ŘEŠENÉ PLOCHY
-  HRANICE STAVEBNÍCH POZEMKŮ S KONTROLNÍ OMĚRNOU KÓTOU MEZI VÝZNAČNÝMI BODY
-  POZEMKY URČENÉ PRO REALIZACI KOMUNIKACÍ A VEŘEJNÝCH PROSTRANSTVÍ (V RÁMCI ŘEŠENÉ PLOCHY)
-  POZEMKY URČENÉ PRO VÝSTAVBU RODINNÝCH DOMŮ
- 7** POŘADOVÉ ČÍSLO POZEMKU URČENÉHO PRO VÝSTAVBU RODINNÝCH DOMŮ

VÝMĚRA ZASTAVITELNÉ PLOCHY Z40: 4,71 ha



PROJEKTOVÁ ČINNOST, URBANISMUS, ÚZEMNÍ PLÁNOVÁNÍ, EKOLOGIE, GIS
URBANISTICKÉ STŘEDISKO OSTRAVA, s.r.o.
 OSTRAVA s.r.o. Spartakovců 3, Ostrava-Poruba, 70800 tel: 596 939 530, 596 939 531

ZODP.PROJEKTANT :	ING.ARCH.VLADIMÍRA FUSKOVÁ
ZPRACOVATEL :	ING.ARCH.V. FUSKOVÁ, ING. V. ŠKVAIN, ING. J. ŠKVAIN, ING. M. SOCHOROVÁ
DATUM :	ČERVEN 2013